

LEGENDA

AREA STAZIONI ELETTRICHE E CABINA PRIMARIA

AREA AMPLIAMENTO SE 380/132 kV FERRARA NORD

STRADA DI ACCESSO SE 132/36 kV BONDENO

LINEA 132 kV BONDENO - FERRARA NORD

ASSE SOSTEGNI LINEA 132 kV BONDENO - FERRARA NORD

LINEE AT ESISTENTI

TRACCIATO LINEE AT ESISTENTI DA DEMOLIRE

ASSE SOSTEGNI LINEE AT ESISTENTI DA DEMOLIRE

POTENZIAMENTO LINEA 132 kV SE BONDENO - FINALE EMILIA

ASSE SOSTEGNI LINEA 132 kV SE BONDENO - FINALE EMILIA

RACCORDI 132 kV IN PROGETTO


ASSE NUOVI SOSTEGNI RACCORDI 132 kV IN PROGETTO

COMUNE DI BONDENO - FOGLIO 137

COMUNE DI BONDENO - FOGLIO 135

COMUNE DI BONDENO - FOGLIO 134

PISTE OCCUPAZIONE TEMPORANEA PER ACCESSO AI SOSTEGNI E AREE PROVVISORIE DI CANTIERE



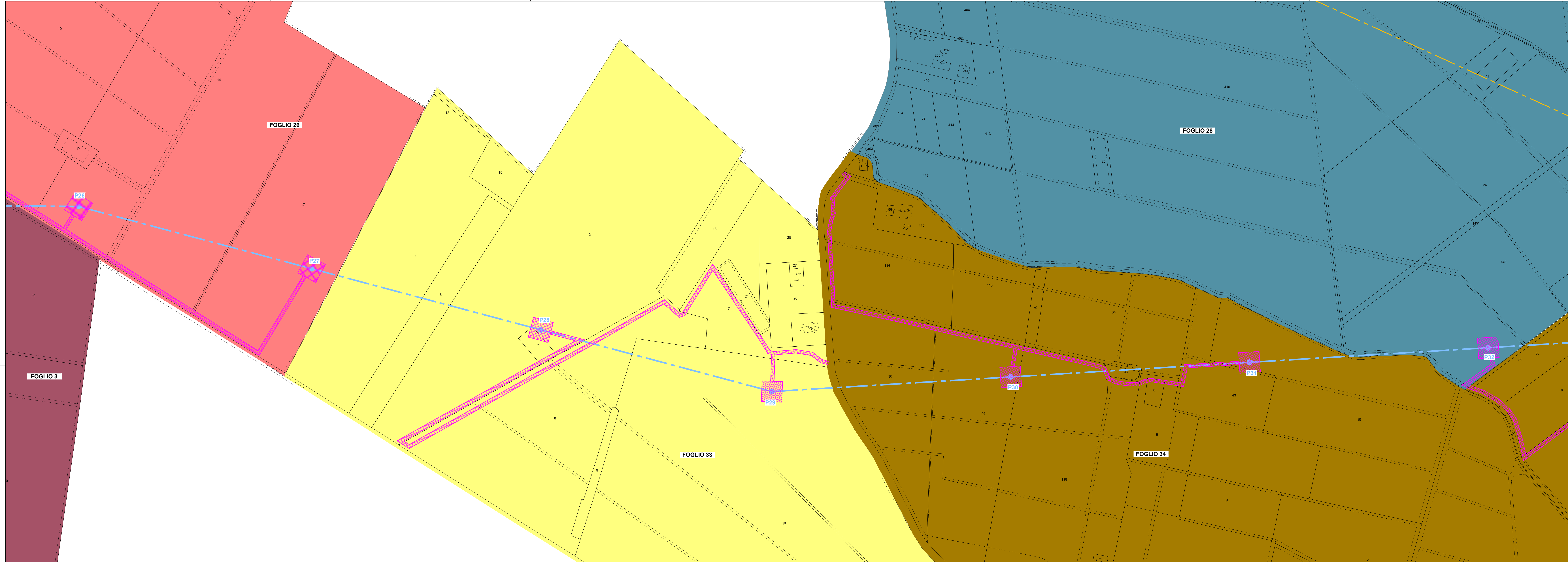
A	20.6.2025	137	013	013	013
REVISIONE	DATA	ELABORATO	VERIFICATO	APPROVATO	DESCRIZIONE

C.P. 202201461			IMPIANTO FOTOVOLTAICO 56 MW		
<b>Bondeno Srl</b> Via Mike Bongiorno, 13 20124 - Milano Partita IVA 05496160283			LINEA 132 kV BONDENO - FERRARA NORD		
<b>BRULLI</b> trasmissione			PLANIMETRIA CATASTALE CON PISTE DI CANTIERE		
1:2.000	A1+	4 / 8	5 1 6 9 2 3 A		




























## LEGENDA




















	AREA STAZIONI ELETTRICHE E CABINA PRIMARIA
	AREA AMPLIAMENTO SE 380/132 kV FERRARA NORD
	STRADA DI ACCESSO SE 132/36 kV BONDENO
	LINEA 132 kV BONDENO – FERRARA NORD
	ASSE SOSTEGNI LINEA 132 kV BONDENO – FERRARA NORD
	LINEE AT ESISTENTI
	TRACCIATO LINEE AT ESISTENTI DA DEMOLIRE
	ASSE SOSTEGNI LINEE AT ESISTENTI DA DEMOLIRE
	POTENZIAMENTO LINEA 132 kV SE BONDENO – FINALE EMILIA
	ASSE SOSTEGNI LINEA 132 kV SE BONDENO – FINALE EMILIA
	RACCORDI 132 kV IN PROGETTO
	ASSE NUOVI SOSTEGNI RACCORDI 132 kV IN PROGETTO
	COMUNE DI BONDENO – FOGLIO 3
	COMUNE DI FERRARA – FOGLIO 26
	COMUNE DI FERRARA – FOGLIO 33
	COMUNE DI FERRARA – FOGLIO 34
	COMUNE DI FERRARA – FOGLIO 28
	PISTE OCCUPAZIONE TEMPORANEA PER ACCESSO AI SOSTEGNI E AREE PROVVISORIE DI CANTIERE

[illegible]





## LEGENDA

- |   |   |
|---|---|
|  | AREA STAZIONI ELETTRICHE E CABINA PRIMARIA  |
|  | AREA AMPLIAMENTO SE 380/132 kV FERRARA NORD   |
|  | STRADA DI ACCESSO SE 132/36 kV BONDENO  |
|  | LINEA 132 kV BONDENO – FERRARA NORD   |
|  | ASSE SOSTEGNI LINEA 132 kV BONDENO – FERRARA NORD                                   |
|  | LINEE AT ESISTENTI  |
|  | TRACCIATO LINEE AT ESISTENTI DA DEMOLIRE  |
|  | ASSE SOSTEGNI LINEE AT ESISTENTI DA DEMOLIRE  |
|  | POTENZIAMENTO LINEA 132 kV SE BONDENO – FINALE EMILIA                               |
|  | ASSE SOSTEGNI LINEA 132 kV SE BONDENO – FINALE EMILIA                               |
|  | RACCORDI 132 kV IN PROGETTO   |
|  | ASSE NUOVI SOSTEGNI RACCORDI 132 kV IN PROGETTO                                     |
|  | COMUNE DI FERRARA – FOGLIO 28   |
|  | COMUNE DI FERRARA – FOGLIO 34   |
|  | COMUNE DI FERRARA – FOGLIO 29   |
|  | COMUNE DI FERRARA – FOGLIO 35   |
|  | COMUNE DI FERRARA – FOGLIO 59   |
|  | COMUNE DI FERRARA – FOGLIO 62   |
|  | PISTE OCCUPAZIONE TEMPORANEA PER ACCESSO AI SOSTEGNI E AREE PROVVISORIE DI CANTIERE |

[illegible]



